


Escalada Deportiva en LA SERENA



OFICINA DE INFORMACIÓN TURÍSTICA
Telf. 924 77 38 17 - E-mail: oitserena@dip-badajoz.es

www.la-serena.com



Centro de Desarrollo Rural
LA SERENA

JUNTA DE EXTREMADURA



la serena

Paralelo40
+ Turismo Route Through
www.paralelo40.org

Esta joven escuela inició su andadura en el otoño de 1999, gracias al entusiasmo de José F. Moreno Martín "Chico" y Óscar Casero Vidal, quienes con muchas ilusiones y horas de trabajo han equipado esta pequeña escuela, contando para ello con la inestimable colaboración del CEDER "La Serena", quien ha aportado el material para dicho equipamiento.

La roca es cuarcita, una roca de gran dureza, superando incluso al granito, siendo la escalada predominante en placa con abundancia de regletas. Para el equipamiento se han utilizados "parabolts", de gran eficacia en este tipo de roca, contando las reuniones en la mayoría de los casos con mosquetón. El grado predominante en la escuela es bajo/medio, siendo las vías más abundantes las de V y 6a.

Con esta nueva zona de escalada, los aperturistas pretenden aumentar el número de escuelas existentes en Extremadura, ofreciéndoles a los escaladores extremeños (y por supuesto también a los que no lo son) nuevos lugares para practicar su hobby.

Es obvia, aunque sea imprescindible el insistir en ello, la importancia de tener un comportamiento respetuoso con la naturaleza y con los lugareños que viven de la misma. Igualmente, si pretendemos abrir alguna vía deberíamos informarnos previamente en la Consejería de Medio Ambiente de la Junta de Extremadura o en alguno de los dos grupos ecologistas existentes en Castuera, pues son numerosas las aves protegidas que viven en esta Sierra (Búho Real, Cigüeña Negra, Alimoche, Buitre Leonado...). Como norma general, y pese a las grandes paredes existentes

**Edita:**

Centro de Desarrollo rural "La Serena"

Autores:

José F. Moreno Martín
Óscar Casero Vidal

I.S.B.N.:

84-95635-01-1

Depósito Legal:

BA-xx-2002

Fotografías:

CEDER "La Serena", José F. Moreno Martín
Óscar Casero Vidal, Manuel Calderón Carrasco
Luis G. Guisado López

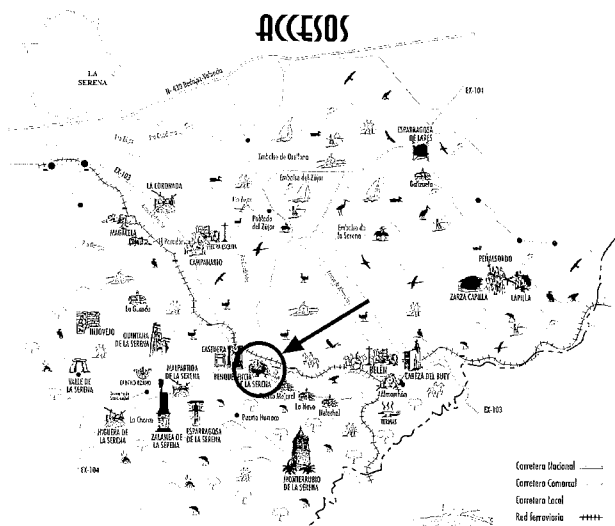
Fotomecánica e Impresión:

Imprenta Parejo
Sta. Eulalia, 1 - Tf. 924 84 12 00
Villanueva de La Serena

en ella, la zona de La Umbría (cara norte) esta prohibida. Por el bien de todos confiamos en que respetéis estas normas, pues estamos a la espera de que nos concedan permiso en algunas zonas de la misma y una actuación indebida puede dar al traste con dichos permisos.

UBICACIÓN

Dada la situación de esta escuela, a 1h. 30' de Espiel (Córdoba) y 2 horas del Cerro del Hierro (Sevilla) y Sierra del Castellar (Zafra), es una interesante alternativa tanto para un fin de semana como para una escapada de un día desde estas cercanas escuelas. La diversión y la tranquilidad están garantizadas.



La escuela se encuentra en la localidad de Benquerencia de La Serena.

Para los que vienen de Cáceres es recomendable tomar la EX 206 hasta Miajadas y desde aquí a Villanueva de La Serena. En dicha localidad tomaremos la EX 104 hasta Castuera y siguiendo en dirección Cabeza del Buey, nos encontraremos con Benquerencia de La Serena a 5 Km. aprox. pasado Castuera.

Si venimos de Badajoz-Mérida lo más recomendable es seguir por la NV hasta el desvío a Santa Amalia (N 430), llegando hasta Villanueva de La Serena. Desde aquí, seguir las indicaciones comentadas anteriormente.

Si venimos de Córdoba deberemos coger la N 432 (Córdoba – Badajoz) hasta Azuaga y desviarnos en dirección Zalamea de La Serena. Desde aquí continuar hacia Castuera y desde este punto seguir en dirección Cabeza del Buey, nos encontraremos con Benquerencia de La Serena a 5 Km. aprox. pasado Castuera; o bien, desde la nacional, tomar el desvío de Alcaracejos, después a Hinojosa del Duque, a Belalcázar y pasando Cabeza del Buey en dirección a Castuera, la encontraremos 5 Km. antes de llegar a esta última localidad.

Si nuestro origen es Sevilla tomaremos la N 630 hasta Fuente de Cantos, tomando aquí la carretera EX 103 en dirección Bienvenida. Pasado Usagre llegamos a Valencia de las Torres y desde aquí, llegamos a Castuera, donde haremos lo anteriormente indicado.

Si venimos de Madrid, seguiremos por la NV hasta el desvío de Abertura (Km. 275). Desde aquí debemos seguir las indicaciones hasta Villanueva de La Serena y desde esta localidad continuaremos con las instrucciones dadas a los que vienen de Cáceres.

APROXIMACIÓN

En el caso de venir desde Castuera, lo más cómodo al llegar a Benquerencia de La Serena es atravesar el pueblo por la carretera

hasta ver una señal casi al final del mismo que nos indica centro de la población. Una vez cruzada la carretera debemos seguir la calle que hemos cogido hasta el final. Hay un momento en que a la izquierda no hay casas y tenemos un mirador del valle. Si continuamos unos 500 metros y justo antes de que el camino asfaltado empiece su descenso pararemos el coche a la derecha. Si venimos de Cabeza del Buey tomaremos el primer desvío hacia el centro urbano que encontremos al llegar a Benquerencia de La Serena. El resto es igual.

Una vez aparcado el coche, tenemos dos opciones:

- Si vamos al sector "La Placa Chomski" debemos coger un camino que sale a la derecha e, ignorando el primer desvío que sube a la derecha, seguiremos con un muro de piedra, a veces derruido, a nuestra derecha hasta encontrar una casa, dirigiéndonos hacia ella. Poco antes de llegar a la misma contemplaremos la placa. No confundir esta casa con otra que tiene una cerca para el ganado y perros poco amistosos (hacia ella se dirige el primer desvío que ignoramos). Si se acerca un perro es suficiente el gesto de coger una piedra y hacer como si se la fuésemos a lanzar (pero no la lancéis de verdad que las consecuencias pueden ser peores). Nunca se debe correr. Normalmente un perro no ataca a un grupo de personas.
- Si vamos al sector El Mirador debemos subir hacia las paredes que tenemos enfrente de nosotros. Para ello cogeremos el mismo camino que si nos dirigimos al sector "La Placa Chomski" pero tras andar unos 20 metros debemos retroceder por un sendero que sube un talud pasando junto a un olivo.

Para los demás sectores debemos desplazarnos a der. o izq. según corresponda, siempre por encima del muro de piedra.

En caso de duda podéis consultar el croquis de acceso a los sectores de escalada (ver pág. 26). Éste no está a escala y solamente tiene la función de ayudaros a localizar los distintos sectores.

ÉPOCA DE ESCALADA

La orientación (cara sur-suroeste), la climatología y la latitud hacen de esta escuela un paraíso desde el otoño a la primavera, permitiéndonos escalar cuando en otros sitios la cuerda sufre una indeseable claustrofobia guardada durante meses en el baúl de los recuerdos. Así que ya sabéis todos aquellos que no deseáis parar en la época de frío, Benquerencia de La Serena os espera con los brazos abiertos y os recuerda que incluso en invierno podréis escalar con camiseta de manga corta en los días soleados. En verano podemos escalar evitando las horas de más calor, aprovechando éstas para realizar actividades acuáticas en los Ríos y Embalses de La Serena. En esta época, hasta las 12 del mediodía hay sombra en algunos sectores.

GRADUACIÓN

Tema delicado, pues resulta imposible lograr consenso y unanimidad de opiniones en este asunto. Los grados no son definitivos, ya que son pocos los escaladores que han repetido las vías de esta tranquila escuela, por lo que puede haber modificaciones. De todas formas todos aquellos que deseáis aportar vuestra opinión o informar sobre alguna vía abierta podéis hacerlo escribiendo a benquerencia.escalada@hotmail.com. Sobre la apertura de vías os remito a la información que aparece en la introducción.


AGUA

En la zona de escalada no hay agua. Ésta la podemos conseguir en Benquerencia de La Serena (desde los sectores más próximos a esta localidad hasta la misma hay 500 m.)

COMPRAS

En Benquerencia de La Serena encontraremos bares y pequeños comercios con los productos básicos. Todo lo que nos sea imposible encontrar aquí lo encontraremos en Castuera, la población más importante de la comarca, donde podremos comprar todo aquello que necesitemos en cualquiera de los muchos establecimientos existentes.

Mención especial merecen los productos típicos de la comarca. Así, el **queso** y la **torta de La Serena** son exquisitos manjares elaborados exclusivamente con leche de oveja merina (la torta es un queso que se puede untar, ¡un auténtico placer para el paladar!). Otro producto tradicional es el turrón. Son numerosas las empresas que producen este típico dulce navideño que puede comprarse durante todo el año en las mismas fábricas. Por último mencionar el "oro líquido" que se envasa en las almazaras de la Comarca de La Serena. De sus propios olivares obtienen un maravilloso **aceite de oliva virgen** que no podemos dejar de probar.



OTRAS ACTIVIDADES

El entorno de la escuela de escalada es ideal para la práctica de actividades en el medio natural.

Las posibilidades para realizar recorridos en bicicleta de montaña, senderismo o a caballo son muy numerosas, estando marcadas las rutas más interesantes y habiendo editado el CEDER La Serena una guía de las mismas (se puede conseguir en la Oficina de Información Turística de La Serena).

También debemos destacar las actividades acuáticas, imprescindibles en verano y apetecibles en otras estaciones del año. La proximidad de pantanos y ríos nos posibilitan tanto el baño como actividades en piragua o a vela. Destacan la presa antigua de Zalamea, cuyo origen se remonta a tiempo de los romanos, la piscina natural junto a la presa del Zújar o el Embalse de Orellana y de La Serena, todos a menos de 30 minutos de la zona de escalada (en coche, claro) y donde en verano podemos tanto comer como alquilar diferentes artilugios náuticos (piraguas, barcas de pedales,...). También es posible realizar el descenso en piragua del río Zújar o del Guadiana (hay empresas que lo organizan).





Otras actividades a destacar son la observación de aves, muchas de ellas protegidas por su desgraciadamente escaso número en la Península Ibérica. Afortunadamente aquí son abundantes, siendo especialmente llamativo el caso de las rapaces por su número y fácil observación. También es muy interesante contemplar el paso de grullas sobre la Sierra de Castuera, que dispone de un observatorio en Puerto Mejoral, cercano a la escuela de escalada. Cruzan estas aves por la mañana y por la tarde durante la época invernal, en el recorrido entre los comederos y los lugares de descanso. Igualmente destacable es la observación de aves esteparias, siendo la comarca de La Serena única en la Península Ibérica para su observación.

También podemos disfrutar de la oferta cultural en la que destaca el importante yacimiento de Cancho Roano, otrora activo centro económico de la cultura Tartésica que cuenta con Centro de Interpretación; el Yacimiento de Hijovejo, recinto torre romano del S. I que también cuenta con Centro de Interpretación en Quintana de La Serena; los abrigos de Pinturas Rupestres de Benquerencia de La Serena (3.000 – 5.000 a.C.) y un magnífico Aljibe árabe de los Ss XII-XIII que se puede visitar.



ALOJAMIENTO - RESTAURANTES - ACTIVIDADES

A continuación se relacionan los alojamientos, restaurantes y empresas de actividades turísticas en la Comarca de La Serena:

• ALBERGUES:

Alb. Municipal Quintana de La Serena

c/ Plaza de España 3 - 06450 Quintana de La Serena
Telf.: 924786009

Alb. Puerto Mejoral

Puerto Mejoral - (pedanía de Benquerencia) - Telf.: 924371202

• ZONAS DE ACAMPADA

Santuario Ntra. Sra. de Belén.

C/ Plaza de España, 1 - 06600 Cabeza del Buey
Telf.: 924600009 - 924600150 (Santuario)

• CASAS RURALES

La Cornicabra

Situación: Capilla
Datos de contacto:
C/ General Yagüe, 4 - 06610 Peñalsordo
Tel.: 600 57 63 93 - 924 61 44 78

Isla del Zújar (Casa rural y Apartamentos Rurales)

Situación: Embalse del Zújar
Datos de contacto:
Apdo. 87 - 06420 Castuera - Telf.: 610 39 07 93-696 64 40 80

Las Setecientas

Situación: Embalse de La Serena

Datos de contacto:

C/ Ernesto Donoso, 2 - 06600 Cabeza del Buey

Tel.: 924 14 60 24

91 575 49 59

Villa Sol

Situación: Magacela

Datos de contacto:

C/ Alfarería, 32 - 06468 Magacela

Tel.: 924 85 32 09

• HOTELES

Hotel Rural La Panadería

C/ carretera, 2 - 06429 Benquerencia de La Serena

Tel.: 924 774457

Coto de La Serena

C/ Plaza de España, 7 - 06247 Monterrubio de La Serena

Tel.: 924 63 51 69

Hotel El Paraíso

C/ Santa Ana, 15 - 06420 Castuera

Tel.: 924 76 01 48

Hotel San Francisco

C/ Avda. Constitución, 8 - 06450 Quintana de La Serena

Tel.: 924 77 78 04

Hotel Trajano

C/ Cruce Ctra. EX - 103, s/n - 06430 Zalamea de La Serena

Tel.: 924 78 02 82

• HOSTALES

Calderón de La Barca

C/ Plaza Calderón de la Barca, 39

06430 Zalamea de La Serena - Tel.: 924 78 01 96

Los Naranjos

C/ Ctra. EX - 104, s/n - 06420 Castuera

Tel.: 924 76 10 54

Vaticano

C/ Plaza de España, 15

06427 Monterrubio de La Serena

Tel.: 924 61 06 33

San José

C/ San Miguel, s/n

06600 Cabeza del Buey

Tel.: 924 60 01 06

• ACTIVIDADES

ANSER, Asociación Ecologista de La Serena

C/ Reyes Huertas, 18

06420 Castuera

Tel.: 639 43 21 77

SERTUR, Naturaleza, Ocio y Tiempo Libre

Apdo, 87

06420 Castuera

Tel.: 610 39 07 93

AVISO

La escalada es una actividad de riesgo en la que podemos sufrir algún accidente, que puede llegar incluso a ser mortal. Es por ello que debemos tener una formación técnica previa adecuada. Debéis ser capaces de valorar la ubicación de los seguros y su estado así como su colocación, optando siempre por la solución más adecuada y siempre bajo vuestra estricta responsabilidad.

Mencionar que al existir vías pensadas para la formación técnica, algunas pueden necesitar alguna cinta larga o un mosquetón suelto, pues el fin de dichas vías es la formación y el aprendizaje técnico para otros proyectos de mayor envergadura. Por último insistir en que al ser una zona pensada para la iniciación a la escalada y quizás por deformación profesional (los principales equipadores son profesores de educación física) en la mayoría de las vías las chapas están muy cerca, aunque en algunas "estiran", lo cual es algo que debemos tener en cuenta.



SECTORES DE ESCALADA

1. PLACA BUEN ROLLITO

Este sector cuenta con seis vías de unos quince metros aprox., estando tres de ellas equipadas. De estas tres, las dos de la derecha son ideales para iniciarse en la escalada de primero, pues las chapas están muy cerca. Las otras tres son vías desequipadas, necesitando para su realización material de autoprotección.

SECTOR	Nº	NOMBRE	GRADO	EQUIPADA
Placa Buen Rollito	1	"Er" Venero	6a	Si
Placa Buen Rollito	2	Nieves linda	V	Si
Placa Buen Rollito	3	"El" Toño de Logroño nos vuelve a dejar "plantaos" coño.	IV-	No
Placa Buen Rollito	4	Concha o María	IV	Si
Placa Buen Rollito	5	Siempre, siempre...	IV-	No
Placa Buen Rollito	6	Super C	III	No



2. PLACA DE EN MEDIO

Este sector cuenta por el momento con una sola vía, un pequeño e interesante techo.


SECTOR	Nº	NOMBRE	GRADO	EQUIPADA
Placa de en medio	1	"Pa" Chico	6b	Si



3. PLACA CHOMSKY

Este sector, dedicado al famoso lingüista y luchador por la causa de la paz y la libertad, posee las vías más largas de la escuela, rozando alguna de ellas los 25 metros. La escalada es la típica de placas, con pequeñas regletillas para las manos y los pies, encontrándose aquí alguna de las escaladas más bonitas de la zona, siendo probablemente el sector más interesante. El número actual es de seis vías, siendo una de ellas una variante.


SECTOR	Nº	NOMBRE	GRADO	EQUIPADA
Placa Chomski	1	Tasa Tobin	V+	Si
Placa Chomski	2	La matanza del río Sumpul	IV+	No
Placa Chomski	3	Lee a Chomski	6a+	Si
Placa Chomski	4	La quinta libertad	6a+	Si
Placa Chomski	5	Lee a Eduardo Galeano	V+	Si
Placa Chomski	6	¿Globalización?. No, gracias	6a	Si



4. EL CORRAL

Este sector es el único que tiene sombra, gracias a algunos alcornoques que crecen, por lo que es recomendable para descansar las horas de más calor. En la actualidad hay dos vías solamente, permaneciendo una de ellas aún sin encadenar.

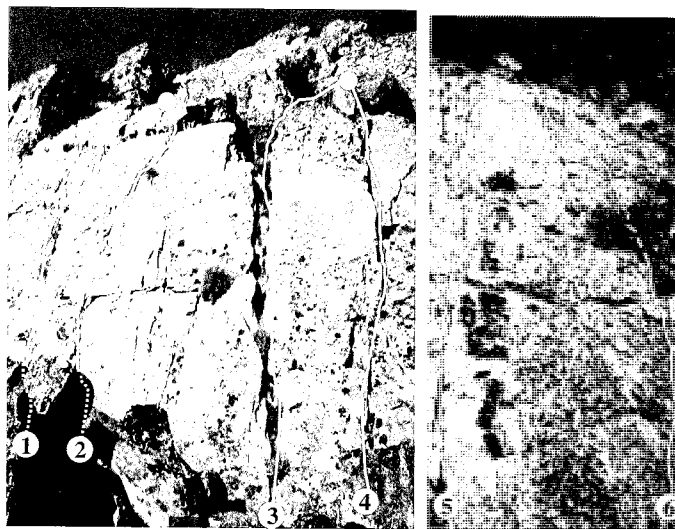
SECTOR	Nº	NOMBRE	GRADO	EQUIPADA
El corral	1	Diedro forrochas	6b	Si
El corral	2	Agiüita "pa" los pollos	¿?	Si



5. CHATARRA

Es un sector pensado para la enseñanza del uso del material en vías desequipadas (fisureros y friends). Las vías tienen un descuelgue con anillas, no superando algunas de ellas los 6-8m., lo que facilita la observación de lo que hacen los principiantes. Solo dos de ellas son más altas (12m aprox.).

SECTOR	Nº	NOMBRE	GRADO	EQUIPADA
Chatarra	1	Elena con su melena	IV	No
Chatarra	2	Piluca con su peluca	IV	No
Chatarra	3	Manolete con su paquete	III+	No
Chatarra	4	El Cabrero con su sombrero	III+	No
Chatarra	5	Martines con sus patines	IV-	No
Chatarra	6	Enriqueta con su bicicleta	IV-	No



6. PEDRICERO

Su nombre es debido a que la primera vía que se equipó en este sector es de adherencia, con cierto sabor a La Pedriza, aunque las chapas no "estiran". Es la única con este tipo de escalada en toda la Escuela, siendo muy recomendable.

En la actualidad cuenta con dos vías.


SECTOR	Nº	NOMBRE	GRADO	EQUIPADA
Pedricero	1	Sensei Bricio	V-	Si
Pedricero	2	Esto tiene teflón	V+	Si



7. EL PERRO PASTOR

Las tres vías de este sector son muy disfrutonas y recomendables. La altura media ronda los 15m.

SECTOR	Nº	NOMBRE	GRADO	EQUIPADA
El perro pastor	1	Tu mismo (sube por donde quieras)	V	Si
El perro pastor	2	Los blanqueadores de Alcobendas	6a	Si
El perro pastor	3	Pasito a pasito pero "despasito"	6a	Si



8. BARRIO SÉSAMO

El sector ideal para la iniciación, encontramos aquí vías muy fáciles, no por ello exentas de belleza. A excepción de dos vías, que superan los 20m. (la cinco y seis), la altura es de 8m. aproximadamente. En total nos encontramos con seis vías en este sector.


SECTOR	Nº	NOMBRE	GRADO	EQUIPADA
Barrio Sésamo	1	El colador	IV+	Si
Barrio Sésamo	2	Sólo mosquetón	IV	Si
Barrio Sésamo	3	Juniperus oxicedro	V+	Si
Barrio Sésamo	4	Ponte el casco Paola	III	Si
Barrio Sésamo	5	Voy mal de coco	V	Si
Barrio Sésamo	6	El sí de las niñas	III+	No



9. EL BALCÓN

Situado justo encima del aparcamiento, posee en la actualidad seis vías, siendo una de ellas el único techo equipado en la escuela (por el momento). La mayoría son placas muy técnicas aunque cortas, a excepción del techo mencionado anteriormente.

SECTOR	Nº	NOMBRE	GRADO	EQUIPADA
El balcón	1	La guarida del dragón	6c	Si
El balcón	2	La caída del sol poniente	V+	Si
El balcón	3	Mas vale que zo-zobre	6c	Si
El balcón	4	Hoy no es mi día	6a+	Si
El balcón	5	El diedro	V	No
El balcón	6	Tranquí que hay sika	6a	Si



LISTADO DE VÍAS POR SECTORES

SECTOR	Nº	NOMBRE	GRADO	EQUIPADA
Placa Buen Rollito	1	"Er" Venero	6a	Si
Placa Buen Rollito	2	Nieves linda	V	Si
Placa Buen Rollito	3	"El" Toño de Logroño nos ha vuelto a dejar "plantaos", coño.	IV-	No
Placa Buen Rollito	4	Concha o María	IV	Si
Placa Buen Rollito	5	Siempre, siempre...	IV-	No
Placa Buen Rollito	6	Super C	III	No
Placa de en medio	7	"Pa" Chico	6b	Si
Placa Chomski	8	Tasa Tobin	V+	Si
Placa Chomski	9	La matanza del río Sumpul	IV+	No
Placa Chomski	10	Lee a Chomski	6a+	Si
Placa Chomski	11	La quinta libertad	6a+	Si
Placa Chomski	12	Lee a Eduardo Galeano	V+	Si
Placa Chomski	13	¿Globalización?. No, gracias	6a	Si
El corral	14	Diedro forrochas	6b	Si
El corral	15	Aguita "pa" los pollos	¿?	Si
Chatarra	16	Elena con su melena	IV	No
Chatarra	17	Piluca con su peluca	IV	No
Chatarra	18	Manolete con su paquete	III+	No
Chatarra	19	El Cabrero con su sombrero	III+	No
Chatarra	20	Martines con sus patines	IV-	No
Chatarra	21	Enriqueta con su bicicleta	IV-	No
Pedricero	22	Sensei Bricio	V-	Si
Pedricero	23	Esto tiene teflón	V+	Si
El perro pastor	24	Tu mismo (sube por donde quieras)	V	Si
El perro pastor	25	Los blanqueadores de Alcobendas	6a	Si
El perro pastor	26	Pasito a pasito pero "despasito"	6a	Si
Barrio Sésamo	27	El colador	IV+	Si

SECTOR	Nº	NOMBRE	GRADO	EQUIPADA
Barrio Sésamo	28	Sólo mosquetón	IV	Si
Barrio Sésamo	29	Juniperus oxicedro	V+	Si
Barrio Sésamo	30	Ponte el casco Paola	III	Si
Barrio Sésamo	31	Voy mal de coco	V	Si
Barrio Sésamo	32	El sí de las niñas	III+	No
El balcón	33	La guarida del dragón	6c	Si
El balcón	34	La caída del sol poniente	V+	Si
El balcón	35	Mas vale que zo-zobre	6c	Si
El balcón	36	Hoy no es mi día	6a+	Si
El balcón	37	El diedro	V	No
El balcón	38	Tranqui que hay sika	6a	Si

LISTADO DE VÍAS POR GRADO DE DIFICULTAD

VÍAS DE III

GRADO	SECTOR	NOMBRE	EQUIPADA
III	Barrio Sésamo	Ponte el casco Paola	Si
III	Placa Buen Rollito	Super C	No
III+	Chatarra	Manolete con su paquete	No
III+	Chatarra	El Cabrero con su sombrero	No
III+	Barrio Sésamo	El sí de las niñas	No

VÍAS DE IV.

GRADO	SECTOR	NOMBRE	EQUIPADA
IV-	Placa Buen Rollito	"El" Toño de Logroño nos ha vuelto a dejar "plantaos", coño	No
IV-	Placa Buen Rollito	Siempre, siempre...	No
IV-	Chatarra	Martines con sus patines	No
IV-	Chatarra	Enriqueta con su bicicleta	No
IV	Placa Buen Rollito	Concha o María	Si

GRADO	SECTOR	NOMBRE	EQUIPADA
IV	Chatarra	Elena con su melena	No
IV	Chatarra	Piluca con su peluca	No
IV	Barrio Sésamo	Sólo mosquetón	Si
IV+	Barrio Sésamo	El colador	Si
IV+	Placa Chomski	La matanza del río Sumpul	No

VÍAS DEV.

GRADO	SECTOR	NOMBRE	EQUIPADA
V-	Pedricero	Sensei Bricio	Si
V	El perro pastor	Tu mismo (sube por donde quieras)	Si
V	Barrio Sésamo	Voy mal de coco	Si
V	Placa Buen Rollito	Nieves linda	Si
V	El balcón	El diedro	No
V+	Placa Chomski	Lee a Eduardo Galeano	Si
V+	Placa Chomski	Tasa Tobin	Si
V+	Pedricero	Esto tiene teflón	Si
V+	Barrio Sésamo	Juniperus oxicedro	Si
V+	El balcón	La caída del sol poniente	Si

VÍAS DE 6A.

GRADO	SECTOR	NOMBRE	EQUIPADA
6a	Placa Buen Rollito	"Er" Venero	Si
6a	Placa Chomski	¿Globalización?. No, gracias	Si
6a	El perro pastor	Los blanqueadores de Alcobendas	Si
6a	El perro pastor	Pasito a pasito pero "despasito"	Si
6a	El balcón	Tranqui que hay sika	Si
6a+	Placa Chomski	Lee a Chomski	Si
6a+	Placa Chomski	La quinta libertad	Si
6a+	El balcón	Hoy no es mi día	Si

VÍAS DE 6B.

GRADO	SECTOR	NOMBRE	EQUIPADA
6b	Placa de en medio	"Pa" Chico	Si
6b	El corral	Diedro ferrochas	Si

VÍAS DE 6C.

GRADO	SECTOR	NOMBRE	EQUIPADA
6c	El balcón	La guarida del dragón	Si
6c	El balcón	Mas vale que zo-zobre	Si

VÍAS SIN ENCADENAR.

GRADO	SECTOR	NOMBRE	EQUIPADA
¿?	El corral	Agüita "pa" los pollos	Si

